

Legende

- Informationsbüro, Infopoint
- Parkplatz
- Kirche
- Sportgeschäft
- Bergbahnen
- Bergasthof, Hütte/Alm (bewirtschaftet)
- Bushaltestelle
- Autobahn
- Bundesstraße
- Nebenstraße
- Ausgangspunkt
- Loipennummer
- Skifft
- Naturparkgrenze
- Langlaufloipe - Klassisch leicht
- Langlaufloipe - Klassisch & Skating leicht
- Langlaufloipe - Klassisch & Skating mittel
- Langlaufloipe - Klassisch & Skating schwer

Achensee Langlaufkarte



TIROL DE

BUSSELEHNER SPORTS

SCHRITT FÜR SCHRITT ZUM PROFI.

Ihr Langlauf-Spezialist am Achensee:

- Langlaufkurse und Workshops - Klassisch & Skating
- Biathlon-Schnuppern
- Hochwertiges Verleihmaterial in 2 Kategorien
- Professionelle Ausmessung und kompetente Beratung
- Test & Buy im Shop mit ausgewählten Qualitätsprodukten

rent VERLEIH SHOP · SERVICE SKISCHULE

6215 Achenkirch 185
Tel.: +43 (0) 5246 - 63 16
+43 (0) 5246 - 68 68
www.busselehner-sports.com

Achensee Tourismus
Achenseestraße 63 | 6212 Maurach am Achensee
Tel.: +43 (0) 595300-0 | info@achensee.com | www.achensee.com

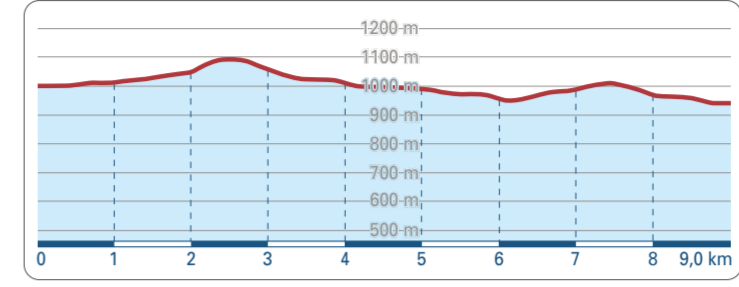
Herausgeber | Publisher: Achensee Tourismus
Grafik, Design & Layout | Graphic, Design & Layout: Achensee Tourismus
Fotos | Photos: Achensee Tourismus
Stand | Version: Dezember 2023



Loipen in Steinberg

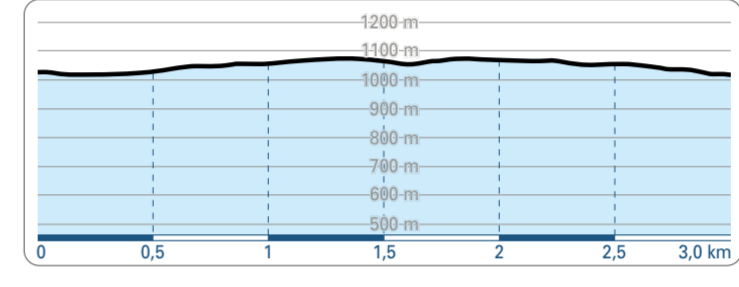
S2 Guffertloipe ↔ 9,0 km ▲ 160 Hm

Loipeneinstieg: Langlaufzentrum Steinberg **I** oder Parkplatz Wies **K**
Die Guffertloipe verbindet die Orte Steinberg und Achenkirch. Die lange anspruchsvolle Streckenführung leitet Langläufer über die Wiesen und Wälder von Steinberg. Alternativ kann nach ca. 4 Kilometern die Strecke mit der anspruchsvollen Pulverer Mahd Loipe kombiniert werden. Die Loipe verläuft, unterbrochen von einem kurzen Anstieg im letzten Drittel, flach abfallend nach Achenkirch.



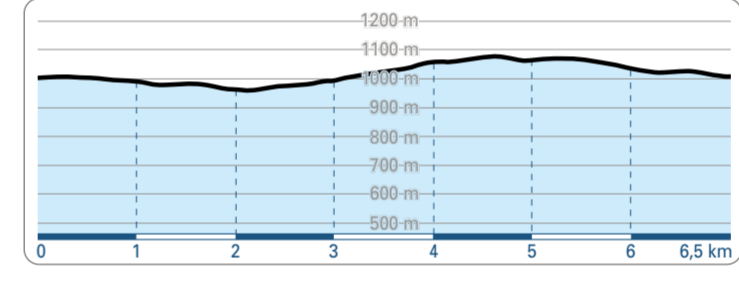
S3 Loipe Pulverer Mahd ↔ 9,0 km ▲ 92 Hm

Loipeneinstieg: Parkplatz Waldfrieden **J**
Die schwere Langlaufstrecke kann mit der Guffertloipe kombiniert werden und ist Teil der Pulverer Mahd Runde.



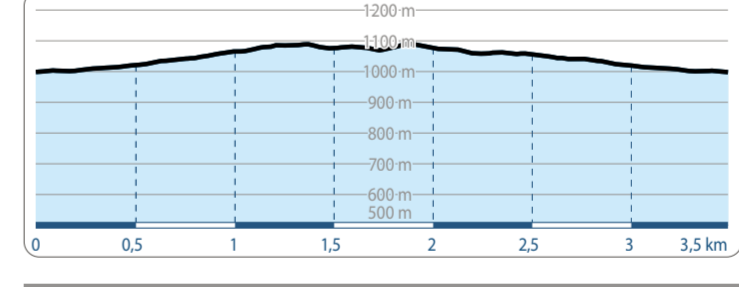
S5 Pulverer Mahd Runde ↔ 6,5 km ▲ 167 Hm

Loipeneinstieg: Parkplatz Waldfrieden **J**
Der anspruchsvolle Rundkurs durch das Waldgelände startet beim Parkplatz Waldfrieden. Nach dem ersten Drittel folgt ein lang gezogener Anstieg. Wird geübt Langläufern empfohlen.



S6 Saugrabenrunde ↔ 3,5 km ▲ 100 Hm

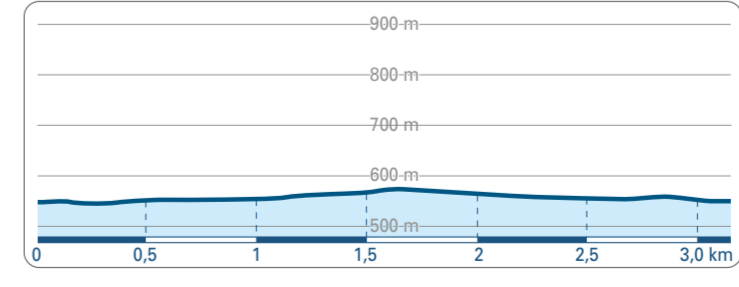
Loipeneinstieg: Langlaufzentrum Steinberg **I**
Die Loipe führt an der Festhalle Steinberg vorbei, zweigt nach ca. 1,2 Kilometern links ab und verläuft nach einem mittelschweren Anstieg und einer sanften Abfahrt am Gemeindebauhof vorbei zum Rofanlift II. Von dort aus geht es über Wiesen und Weiden zurück zum Langlaufzentrum.



Loipe in Wiesing

W1 Loipe Buchbergl ↔ 3,0 km ▲ 38 Hm

Loipeneinstieg: Tiergarten **L**
Die leichte Langlaufstrecke führt Richtung Jenbach, entlang am Rande einer weitläufigen Wiese bis knapp vor die HTL-Schule in Jenbach und von dort wieder retour zum Ausgangspunkt. Für Anfänger geeignet.



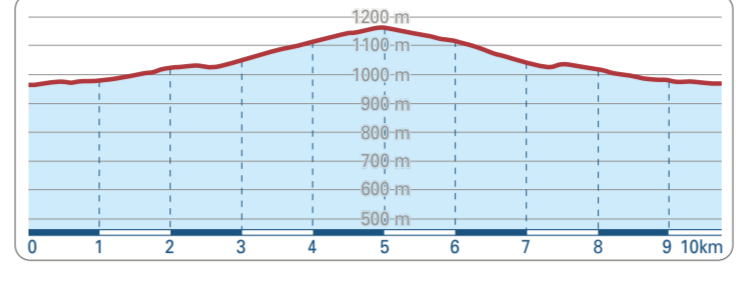
Internationaler Notruf: 112 | Bergrettung: 140

Die Ausarbeitung und Beschreibungen aller in dieser Karte angeführten Loipen und Pisten erfolgten nach bestem Wissen und Gewissen des Herausgebers. Dennoch kann keine Garantie für die Richtigkeit und Vollständigkeit der Angaben übernommen werden. Die Benützung dieser Angaben erfolgt auf eigenes Risiko. Soweit gesetzlich zulässig, wird eine Haftung für etwaige Unfälle und Schäden jeder Art aus keinem Rechtsgrund übernommen.



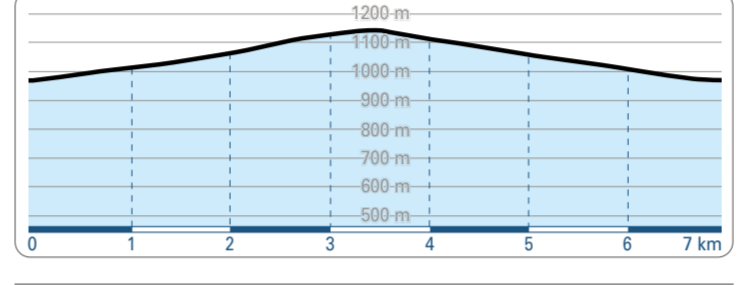
P4 Loipe Platzach-Gern

Loipeneinstieg: Langlaufzentrum Pertisau **H**
Die Strecke ins Gerntal zeichnet sich vor allem durch den Wechsel zwischen flachen Abschnitten und kurzen Anstiegen aus. Anfangs führt die Loipe durch den Wald, weiter bis zur Platzachalm und von dort leicht ansteigend am Bachbett entlang bis zur Gern Alm. Für geübte Anfänger und Fortgeschrittene.



P5 Loipe Tristenau

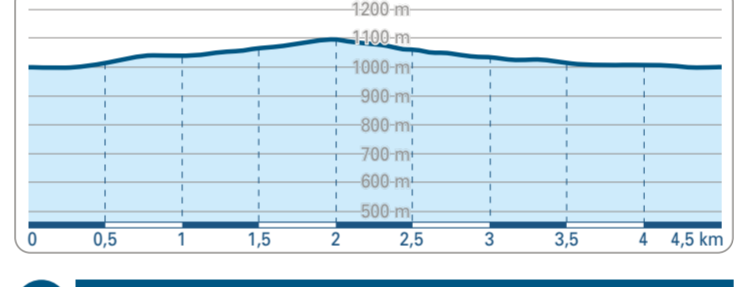
Loipeneinstieg: Langlaufzentrum Pertisau **H**
Die schwarze Loipe führt anfangs über das Areal des Golf- und Landclubs Achensee und weiter stetig ansteigend durch den Wald bis zum Ende des idyllischen Tristenautals. Für geübte und fortgeschrittene Langläufer.



Loipen in Steinberg

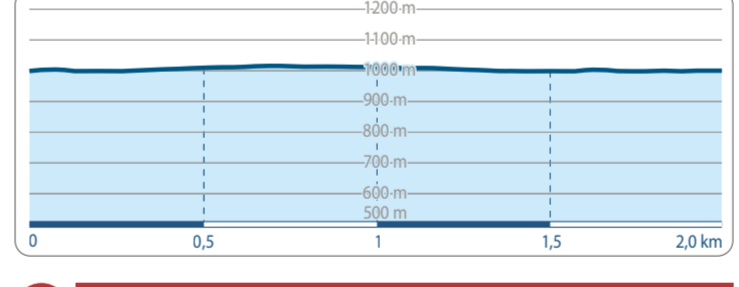
S4 Panoramarunde ↔ 4,5 km ▲ 132 Hm

Loipeneinstieg: Langlaufzentrum Steinberg **I**
Die leichte Skating-Runde führt vorbei an der Festhalle Steinberg, über einen Forstweg bis zum Ortsbeginn und in Straßennähe zurück zum Ausgangspunkt. Für Anfänger empfehlenswert.



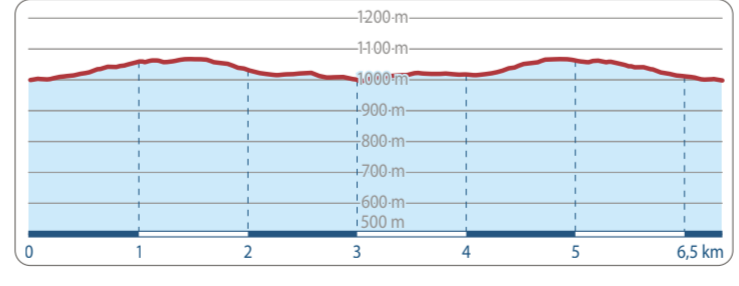
S7 Übungsloipe ↔ 2,0 km ▲ 12 Hm

Loipeneinstieg: Langlaufzentrum Steinberg **I**
Die Loipe führt entlang des Neederbaches bis zum Neuhausmoos. Vom Wendepunkt verläuft die Loipe über eine eigene Schleife zurück zum Ausgangspunkt.



S1 Dorfloipe Steinberg ↔ 6,5 km ▲ 140 Hm

Loipeneinstieg: Langlaufzentrum Steinberg **I**
Die Dorfloipe führt leicht ansteigend Richtung Rofanlift II und schlängelt sich vorbei an der Silberwaldhütte (bewirtschaftet) über die Wiesen und weit verstreuten Siedlungen von Steinberg. Die Loipe ist mit kurzen Anstiegen und Abfahrten für geübte Langläufer empfehlenswert.

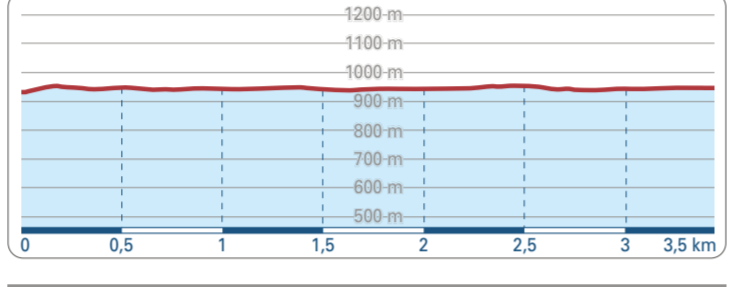


Detaillierte Streckenverläufe aller Loipen unter maps.achensee.com



M5 Panoramaloipe ↔ 3,5 km ▲ 85 Hm

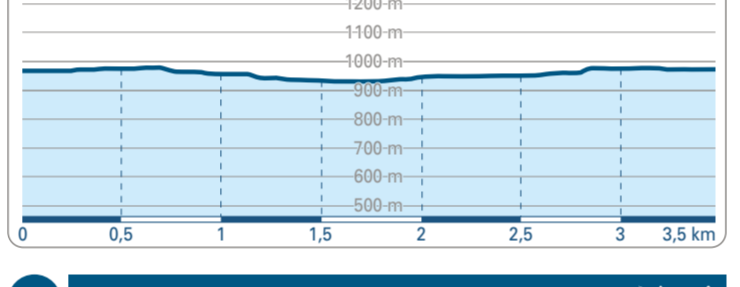
Loipeneinstieg: Bau- und Recyclinghof der Gemeinde Eben **G**
Die Panoramaloipe verbindet das Loipennetz von Maurach und Pertisau und befindet sich oberhalb der Landesstraße in Richtung Pertisau. Aufgrund mehrerer kurzer Anstiege und Abfahrten ist die Loipe anspruchsvoll.



Loipen in Pertisau

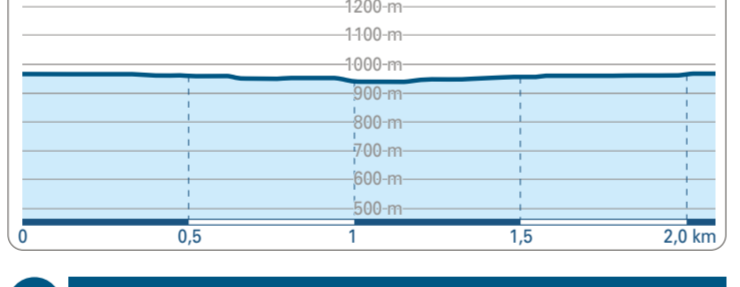
P1 Dorfloipe Pertisau ↔ 3,5 km ▲ 68 Hm

Loipeneinstieg: Langlaufzentrum Pertisau **H**
Vom Anfang der Karwendeltäler verläuft die anfangsfreundliche Dorfloipe mit mäßigem Gefälle bis zum Fischergut Pertisau. Über die Wiesen im Pertisauer Ortszentrum, vorbei an der Dreifaltigkeitskirche geht es leicht bergauf retour zum Ausgangspunkt.



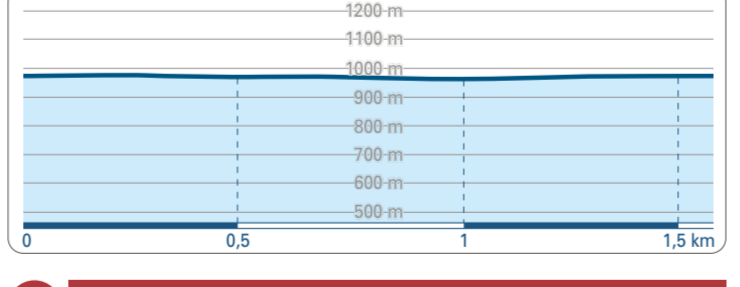
P2 Hundeloipe Pertisau ↔ 2,0 km ▲ 15 Hm

Loipeneinstieg: Langlaufzentrum Pertisau **H**
Kurzer Rundkurs - auf dieser Strecke sind Hunde erlaubt, vorausgesetzt, sie werden an der Leine geführt.



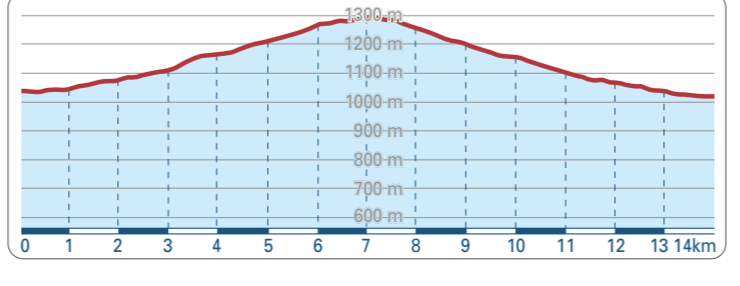
P6 Übungsloipe Pertisau ↔ 1,5 km ▲ 18 Hm

Loipeneinstieg: Langlaufzentrum Pertisau **H**
Ideale Übungsrunde für Anfänger im flachen Gelände. Die Loipe befindet sich taleinwärts in der Wiese rechter Hand. Für Schlittenlanglauf geeignet.



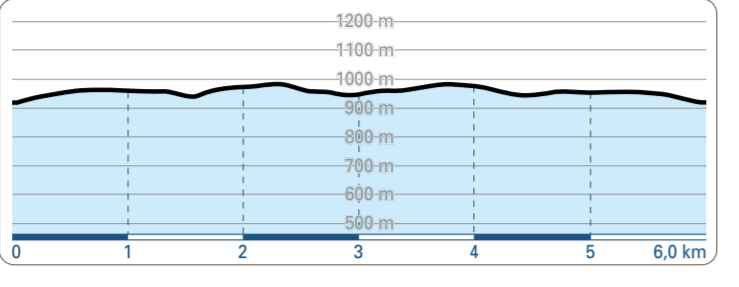
P3 Loipe Falzthurn-Gramai ↔ 14,0 km ▲ 285 Hm

Loipeneinstieg: Langlaufzentrum Pertisau **H**
Die Loipe startet taleinwärts linker Hand, führt stetig ansteigend anfangs durch den Wald und mündet nach einer Brücke in die weitläufige Wiese rund um die Falzthurn Almen (bewirtschaftet). Von dort geht es weiter bergauf bis zur Gramai Alm (bewirtschaftet). Zurück folgt eine rasante Abfahrt zum Ausgangspunkt. Für Schlittenlanglauf geeignet.



A1 Loipe Fuchs Brand

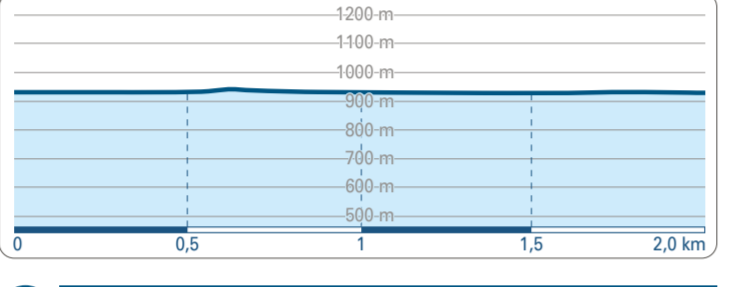
Loipeneinstieg: Fuchs Brand, hinter dem Annakircherl **C**
Die anspruchsvolle Loipe startet mit einem steilen Anstieg zum Plateau des Golfplatzes Posthotel Alpengolf Achenkirch. Die Spur am Fuße des Karwendels führt durch landschaftliche Wald- und Wiesenabschnitte. Für Geübte empfehlenswert.



Loipen in Maurach

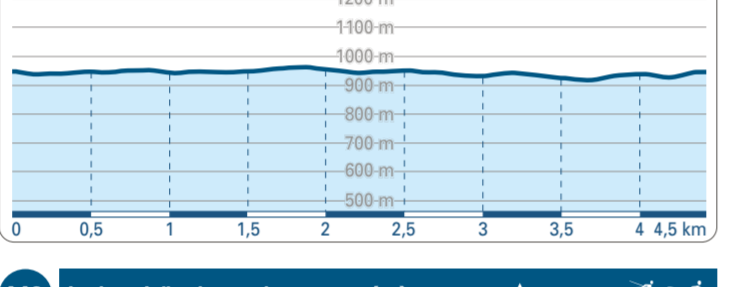
M1 Loipe Buchau ↔ 2,0 km ▲ 14 Hm

Loipeneinstieg: Parkplatz Atoll Achensee **D**
Die Strecke verläuft direkt am See in Richtung Norden. Vorbei am Sportplatz wendet die Loipe am Ende der Wiese. Von dort führt die Loipe zum Ausgangspunkt retour. Ideale Übungsrunde für Anfänger. Für Schlittenlanglauf geeignet.



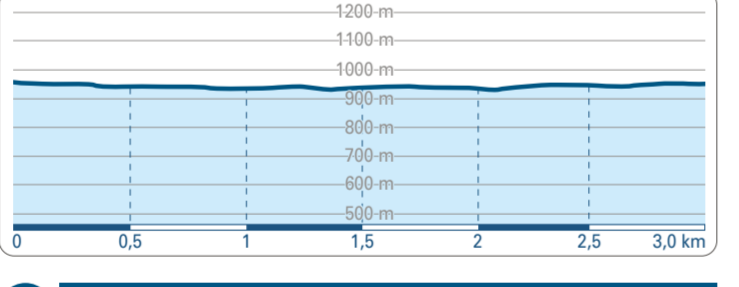
M2 Loipe Eben ↔ 4,5 km ▲ 94 Hm

Loipeneinstieg: Hotel Huber Hochland **E**
Vom Einstieg beim Hotel Huber Hochland bis zur Pfarrkirche St. Notburga und retour verläuft die leichte Loipenführung. Einsam und idyllisch gelegene Loipe für Anfänger des klassischen Stils. Für Schlittenlanglauf geeignet.



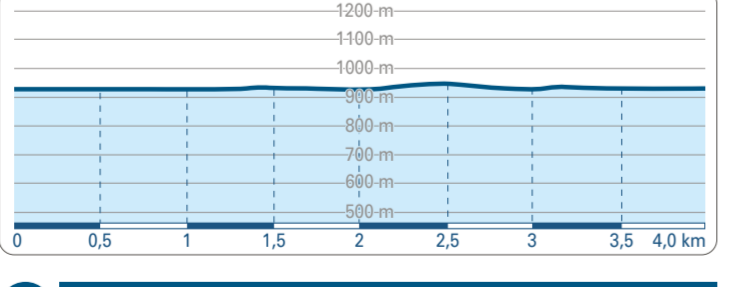
M3 Loipe Lärchenwiese ↔ 3,0 km ▲ 44 Hm

Loipeneinstieg: Dorfzentrum Maurach, unterhalb des Kreisverkehrs **F**
Diese Loipe führt in Richtung Achensee. Nach dem flachen ersten Drittel ist eine kurze Abfahrt zu überwinden. Weiter geht es vorbei am Ortsteil Lärchenwiese und mit einem leichten Anstieg retour zum Ausgangspunkt.



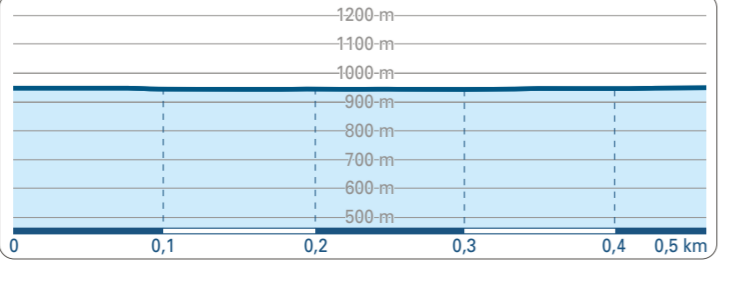
M4 Loipe Maurach ↔ 4,0 km ▲ 21 Hm

Loipeneinstieg: Parkplatz Atoll Achensee **D**
Diese Loipe verläuft vorbei am Tennisplatz und weiter entlang eines Bachbettes. Nach der Querung des Baches über die kleine Brücke führt die Strecke am Süufer des Sees Richtung Ortszentrum Maurach. Für Schlittenlanglauf geeignet.



M6 Übungsloipe Maurach ↔ 0,5 km ▲ 4 Hm

Loipeneinstieg: Dorfzentrum Maurach, unterhalb des Kreisverkehrs **F**
Ideale Übungsrunde für Anfänger in einem flachen Gelände im Ortszentrum von Maurach am Achensee.



Sport Leithner
LERNEN • LEIHEN • KAUFEN
SCHISCHULE PERTISAU

Langlaufen lernen: Klassisch oder Skating!

- Für Anfänger & Fortgeschrittene
- Privat oder in der Gruppe

Und in unserem **Langlaufshop** neben der Kirche die richtige Ausrüstung **ausleihen oder kaufen**.
Kostenloser Schitest beim Kauf von neuen Langlaufschil! Wir beraten euch gerne!

Tel. +43 5243 20017 • www.sport-leithner.at

Langlaufen am Achensee

Die Region Achensee zählt zu den bedeutendsten Langlaufzentren Tirols. Über 230 Loipenkilometer bieten rund um Tirols größten See uneingeschränkten Langlaufgenuss. Von sanft-hügelligen Strecken entlang des Seeufers bis hin zu Loipen in den Karwendeltälern, auf denen es ans Eingemachte geht: Tirols Sport & Vital Park bietet ein abwechslungsreiches Langlaufvergnügen. Damit die perfekte Spur gelingt, stehen ein ausgeklügeltes Leitsystem mit Beschilderung, Loipenkarten, ein interaktiver Tourenplaner mit detailliertem Streckenverlauf aller Loipen sowie ein tagesaktueller Schneebericht zur Verfügung.

Der Langlauf-Parcours in Pertisau (Übungszentrum) ist für alle Alters- und Könnertufen geeignet. Das Übungszentrum besteht aus einem Anlauf- sowie Brems- und einer Wellenbahn und aus Steilkurven und einer Slalomstrecke. Bitte beachte: Einhaltung der Fahrtrichtung und gegenseitige Rücksichtnahme. Es gelten die FIS-Regeln (www.alpinesicherheit.at). Der Parcours ist für alle frei zugänglich. Bei Nutzung durch Gruppen muss die Benutzung durch andere ebenfalls möglich sein. Benutzung auf eigene Gefahr!

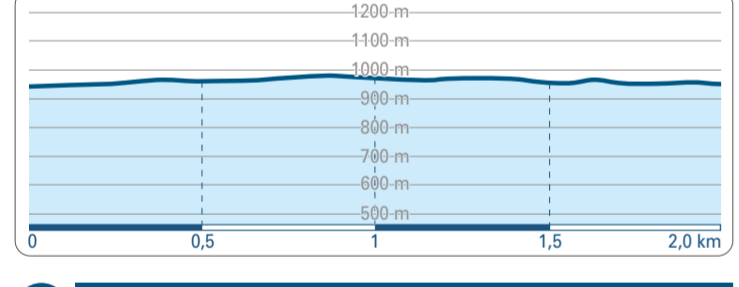
Legende

- Langlaufloipe leicht - Skating, Klassisch
- Langlaufloipe mittelschwer - Skating, Klassisch
- Langlaufloipe schwer - Skating, Klassisch
- Ausgangspunkt (A-L), Loipennummer (A1-W1)
- ↔ .. km ▲ .. Hm Länge (km), überwundene Höhenmeter (bergauf)

Loipen in Achenkirch

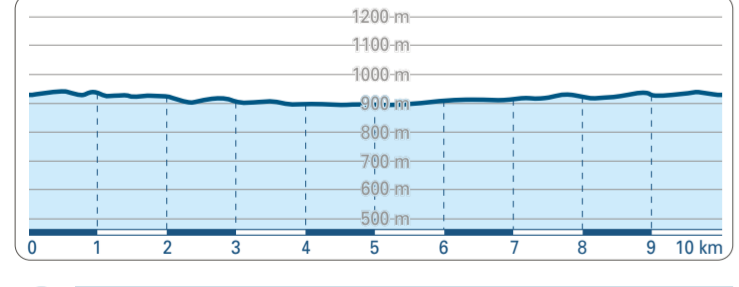
A2 Loipe Unterautal ↔ 2,0 km ▲ 46 Hm

Loipeneinstieg: Unterautal, Parkplatz hinter dem Restaurant Seealm **B**
Die Loipe in das Unterautal ist eher schattig und somit recht schneesicher. Leicht ansteigende Loipe ohne besondere Schwierigkeit. Für Schlittenlanglauf geeignet.



A3 Ortsloipe Achenkirch ↔ 10,0 km ▲ 99 Hm

Loipeneinstieg: Sparmarkt Eder **A**
Die leichte Loipe führt über die Wiesen und Siedlungen von Achenkirch Richtung Norden (mehrere Straßenquerungen). Das Annakircherl auf einem kleinen Hügel gegenüber der Pfarrkirche ist ein Anhaltspunkt am flachen Rundkurs. Angewiesen beim Gerätehaus der Fraktionsfeuerwehr Achenal geht es wieder retour zum Einstieg. Für Anfänger zu empfehlen. Für Schlittenlanglauf geeignet.



A4 Seeloipe Oberautal ↔ 7,0 km ▲ 138 Hm

Loipeneinstieg: Sparmarkt Eder **A**
Die Seeloipe zieht ihre flache Spur vom Ausgangspunkt Richtung Achensee. Die leichte Loipe führt vorbei am Snowkite-Gelände und am Alpen Caravan Park Achensee (Seeufer Achenkirch) und weiter durch lichten Wald in das Oberautal. Das Tal retour, vorbei am Schrambacherhof geht die landschaftlich abwechslungsreiche Strecke zurück zum Ausgangspunkt. Ideale Loipe für Anfänger und leicht Fortgeschrittene. Für Schlittenlanglauf geeignet.

